


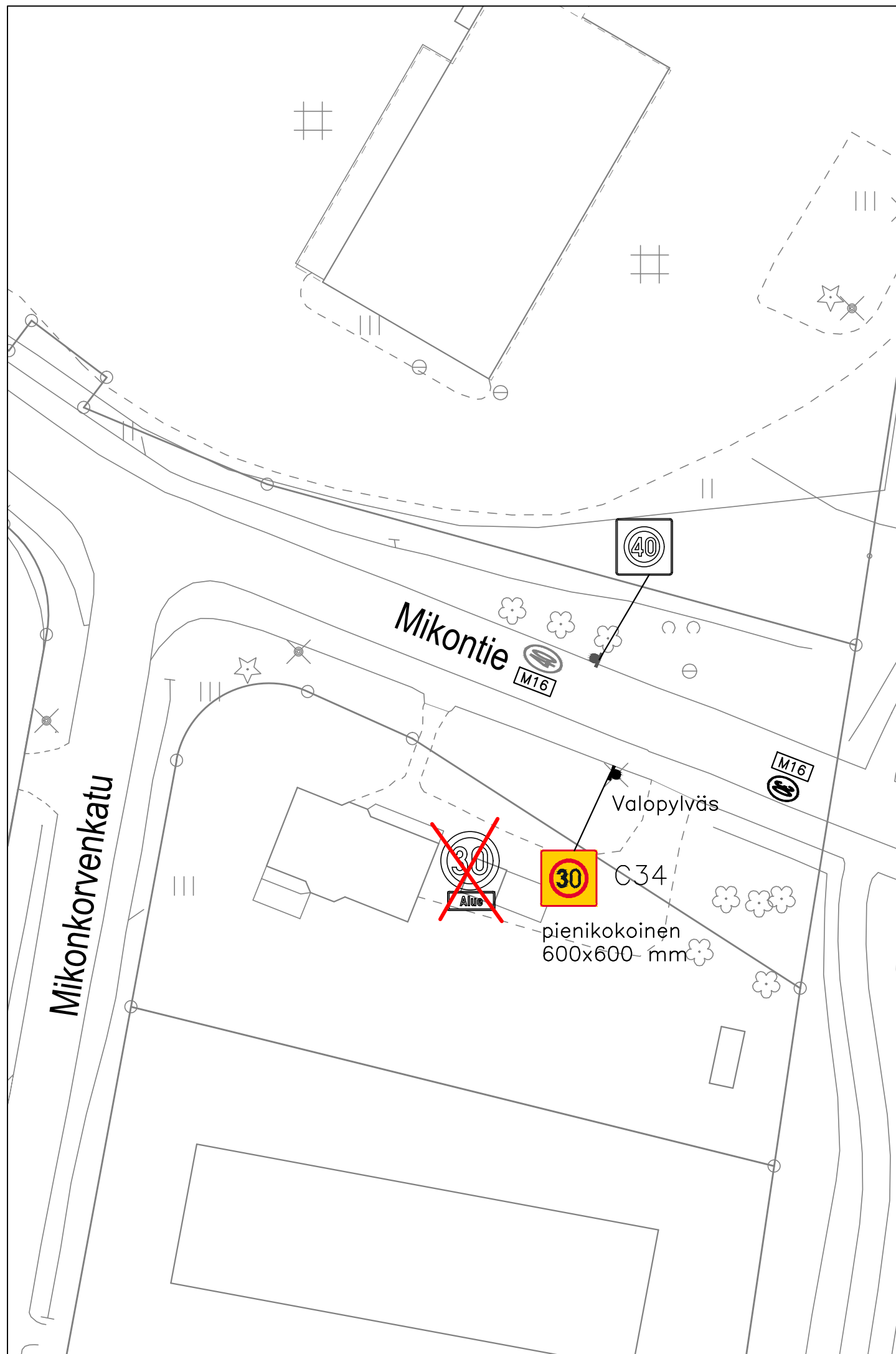
Tiemerkinnät:

M16 Nopeusrajoitus 30 km/h, pituus 3,45 m, leveys 2,5 m

■ Uusi tiemerkintä

Värilliset uusia merkkejä.  
 Harmaat nykyisiä merkkejä.  
 Punaisella ruksitut poistuvia merkkejä.

MUUTOS  <b>JÄRVENPÄÄN KAUPUNKI</b> KAUPUNKIKEHITYS KAAVOITUS JA LIIKENNE Seutulantie 12 04400 Järvenpää puh. (09) 27191	PÄIVÄYS 25.5.2022	PIIRT. MKa
	SUUNN. Mikko Kaukinen	TARK. Eelis Kuisma
<b>Liikenteenohjaussuunnitelma</b> <b>Mikonkorpi Jartinkatu</b> <b>Nopeusrajoitus</b>	HYV. Timi Veikkolainen	MITTAKAAVA 1:500
		PIIRUSTUKSEN N:O
		LIITTYY PIIR.N:O
Korkeustaso N 2000 , EUREF-FIN-tasokoordinaatisto ETRS-GK25		




Tiemerkinnät:

M16 Nopeusrajoitus 30 km/h, pituus 3,45 m, leveys 2,5 m  
 40 km/h, pituus 4,35 m, leveys 2,5 m

■ Uusi tiemerkintä

■ Vanha tiemerkintä, uusitaan tarvittaessa

Värilliset uusia merkkejä.  
 Harmaat nykyisiä merkkejä.  
 Punaisella ruksitut poistuvia merkkejä.

MUUTOS  <b>JÄRVENPÄÄN KAUPUNKI</b> KAUPUNKIKEHITYS KAAVOITUS JA LIIKENNE Seutulantie 12 04400 Järvenpää puh. (09) 27191	PÄIVÄYS 25.5.2022	PIIRT. MKa
	SUUNN. Mikko Kaukinen	TARK. Eelis Kuisma
<b>Liikenteenohjaussuunnitelma</b> <b>Mikonkorpi Mikontie</b> <b>Nopeusrajoitus</b>	HYV. Timi Veikkolainen	MITTAKAAVA 1:500
		PIIRUSTUKSEN N:O
		LIITTY PIIR.N:O
Korkeustaso N 2000 , EUREF-FIN-tasokoordinaatisto ETRS-GK25		